

MINUTA DE SEGUIMIENTO FOTOGRAFICO

Contrato:	Relicitación Concesión Camino Nogales - Puchuncaví
Participantes:	Departamento Medio Ambiente
Ubicación:	Puente Puchuncavi
Fecha:	13.06.2022-17.06.2022

Seguimiento fotográfico de la implementación de diferentes medidas de mitigación entorno al sector de obras del Puente Puchuncavi.



Figura 01: Recubrimiento de talud en el entorno al sector de obras al Puente Puchuncaví margen izquierdo dm 25.360 aprox.



Figura 02: Limpieza en el entorno al sector de obras Puente Puchuncavi margen derecho dm 25360 aprox.



Figura 03: Se continua con la postura de malla raschel como medida de mitigación en el entorno al sector de obras del Puente Puchuncavi



Figura 04: Se continua con la postura de malla raschel como medida de mitigación en el entorno al sector de obras del Puente Puchuncavi



Figura 05: Se continua con la postura de malla raschel como medida de mitigación en el entorno al sector de obras del Puente Puchuncavi

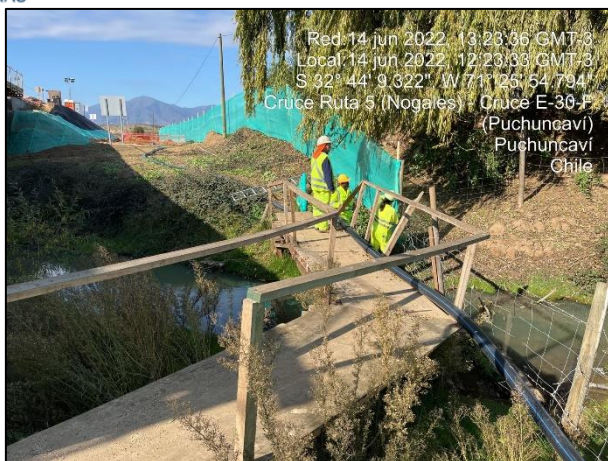


Figura 06: Se continua con la postura de malla raschel como medida de mitigación en el entorno al sector de obras del Puente Puchuncaví



Figura 07: Se continua con la postura de malla raschel como medida de mitigación en el entorno al sector de obras del Puente Puchuncaví



Figura 08: Recambio de malla raschel como medida de mitigación en margen izquierdo, entorno al sector de obras del Puente Puchuncaví



Figura 9: Recambio de malla raschel como medida de mitigación en margen izquierdo, entorno al sector de obras del Puente Puchuncaví




Figura 10: Recambio de malla raschel como medida de mitigación en margen izquierdo, entorno al sector de obras del Puente Puchuncaví



Figura 11: Recambio de malla raschel como medida de mitigación en margen izquierdo, entorno al sector de obras del Puente Puchuncaví



Figura 12: Vista desde el estribo de entrada al entorno de sector de obras del Puente Puchuncaví margen izquierdo



Figura 13: Vista desde estribo de salida hacia el entorno del sector de obras del Puente Puchuncaví



Figura 14: Vista desde estribo de salida al entorno de sector de obras del Puente Puchuncaví margen izquierdo



Figura 15: Vista al entorno de sector de obras del Puente Puchuncaví margen izquierdo



Figura 16: Vista bajo Puente Puchuncaví observándose las diferentes medidas de mitigación implementadas



Figura 17: Vista al margen izquierdo del entorno a Puente Puchuncaví observándose las diferentes medidas de mitigación implementadas



Figura 18: Vista al margen izquierdo del entorno a Puente Puchuncaví observándose las diferentes medidas de mitigación implementadas



Figura 19: Vista bajo el Puente Puchuncaví observándose las diferentes medidas de mitigación implementadas



Figura 20: Humectación mediante camión aljibe cercano a al sector de obras del Puente Puchuncaví



Figura 21: Se continua con la postura de malla raschel como medida de mitigación en el entorno al sector de obras del Puente Puchuncaví



Figura 22: Se continua con la postura de malla raschel como medida de mitigación en el entorno al sector de obras del Puente Puchuncaví



Figura 23: Se continua con la postura de malla raschel como medida de mitigación en el entorno al sector de obras del Puente Puchuncaví




Figura 24: Toma de muestras de agua bajo Puente Puchuncaví



Figura 25: Toma de muestras de agua en Puente Puchuncaví en margen izquierdo




Figura 26: Toma de muestras de agua en Puente Puchuncaví en margen izquierdo



Figura 27: Toma de muestras de agua en Puente Puchuncaví en margen derecho



Figura 28: Toma de muestras de agua en Puente Puchuncaví en margen derecho



Figura 28: Monitoreo de Ruido en Puente Puchuncaví en margen izquierdo



Figura 29: Monitoreo de Ruido en Puente Puchuncaví en margen derecho



Figura 30: Humectación mediante camión aljibe cercano a al sector de obras del Puente Puchuncavi



Figura 31: Humectación mediante camión aljibe cercano a al sector de obras del Puente Puchuncavi